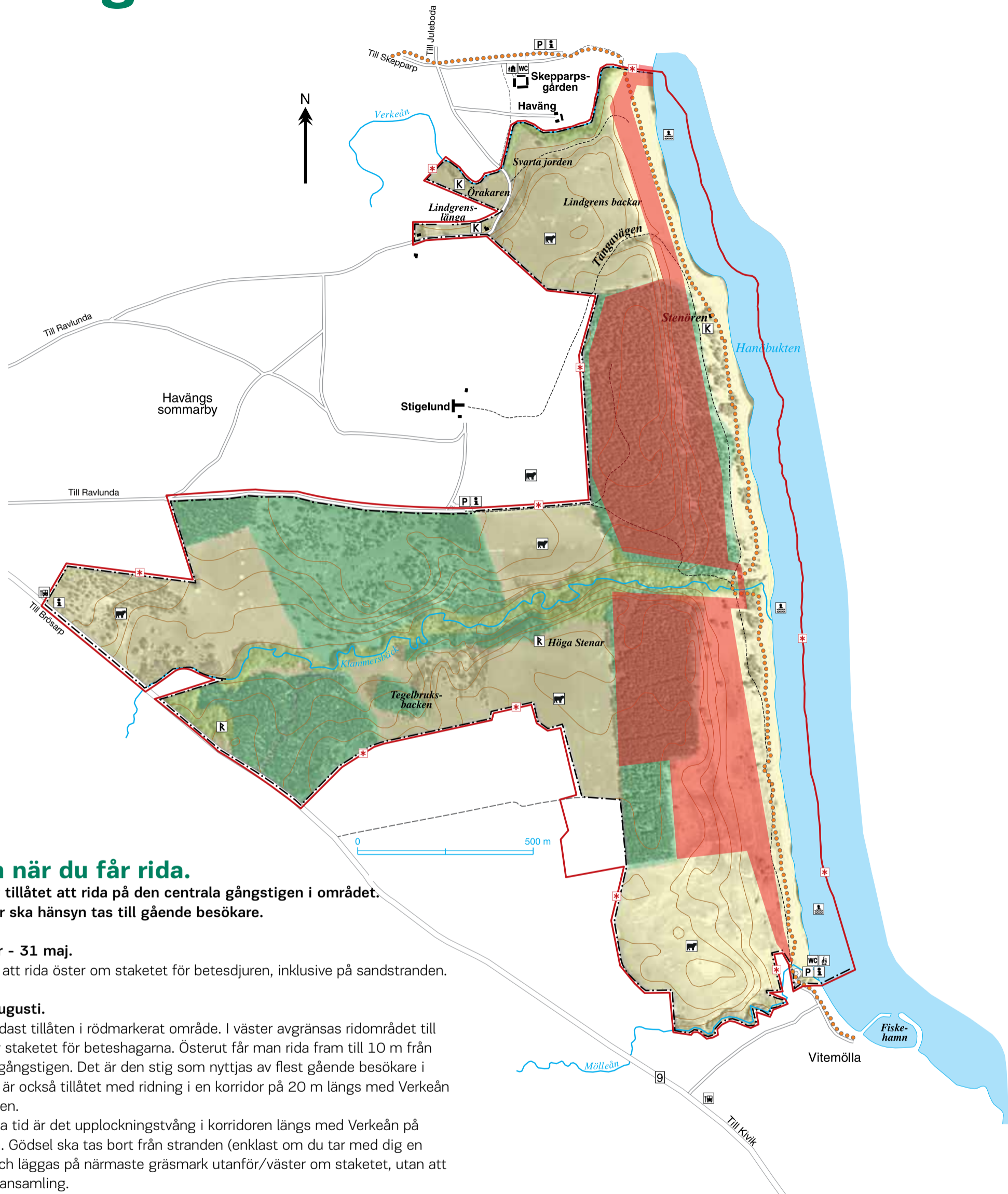


Ridning Vitemölla strövområde



Var och när du får rida.

Det är aldrig tillåtet att rida på den centrala gångstigen i området. På alla stigar ska hänsyn tas till gående besökare.

1 september - 31 maj.

Det är tillåtet att rida öster om staketet för betesdjuren, inklusive på sandstranden.

1 juni- 31 augusti.


























Ridning är endast tillåten i rödmarkerat område. I väster avgränsas ridområdet till stora delar av staketet för beteshagarna. Österut får man rida fram till 10 m från den centrala gångstigen. Det är den stig som nyttjas av flest gående besökare i området. Det är också tillåtet med ridning i en korridor på 20 m längs med Verkeån mot mynningen.

Under denna tid är det upplockningstvång i korridoren längs med Verkeån på sandstranden. Gödsel ska tas bort från stranden (enklast om du tar med dig en platskasse) och läggas på närmaste gräsmark utanför/väster om staketet, utan att skapa någon ansamling.

Tänk på:

- Ta ögonkontakt med de besökare du möter och hälsa gärna vänligt. För många är hästen ett stort, skrämmande djur. Innan mötet saktar du av till skritt.
- Du kan vänligt be hundägare att koppla sin hund. Det är inte tillåtet att ha lös hund i naturreservatet.
- När du har, eller ska, passera Verkeån, och det är andra besökare på stranden, se till att det sker på ett för alla parter säkert sätt. I vissa situationer kan det kanske vara ett alternativ att leda hästen.

Teckenförklaring

	Ridområde		Information
	Barrskog		Fornlämning
	Lövskog		Kulturminne
	Öppen gräsmark/bete		Vandrarhem
	Övrig öppen mark		Bad
	Vatten		Toalett
	Områdesgräns		Parkering
	Större bilväg		Busshållplats
	Mindre bilväg		Eldplats
	Körväg		Naturreservatsgräns
	Traktortväg		Skåneleden
	Liten stig		Höjdkurva, ekv. 5 m
	Vattendrag		
	Bebyggelse		